




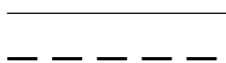


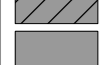
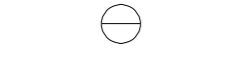

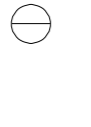



PBL § 25 REGULERINGSFORMÅL

TEGNFORKLARING

	Område for fritidsbebyggelse		R-Planens begrensning
	Landbruksområder		R-Formålsgrense
	Småbåthavn		R-Regulert tomtegrense
	Sjøhus/naust		R-Grense for fareområde
	Felles parkeringsplass		R-Regulert tomtegrense
	Kjøreveg		Hytte med manerretning
	Fareområde høyspenningsanlegg		

Ekvivalens 5 m Kartgrunnlag 1:1000 Kartmålestokk 1:1000

REGULERINGSPLAN MED TILHØRENDE REGULERINGSBESTEMMELSER Freya kommune

Veisan, deler av gnr 3, bnr 10

Utarbeidelse, saksbehandling og revisjoner

SAKSNR	DATO	SIGN.
Revidert plan 1.gang : Freya kommune	14.11.2007	
Revidert plan 2. gang: Freya kommune	12.01.2010	
Kunngjøring av oppstart av planarbeidet		
1. gangs behandling i bygningsrådet	02.04.1998	
Offentlig ettersyn	17.05.1998 - 17.09.1998	
2. gangs behandling	22.05.2008	
3. gangs behandling i det faste utvalget for plansaker		
Vedtak i kommunestyret	24.11.2000	
Endring 1. gang FSK	03.11.2006	
Utlegging offentlig ettersyn	02.01.2007	
Kommunestyret, endringsvedtak	29.03.2007	
HFF. Endring første gang	22.05.2008	
Offentlig ettersyn	06.06.2007 - 07.07.2007	
Vedtak i kommunestyret	25.09.2008	
Mekling og egegodkjenning av mekling	15.01.2009	
Egegodkjenning i kommunestyret	28.01.2010	

Planen utarbeidet av Leif Fordal AS, digitalisert av Freya kommune v/TGE Planid 162020004

